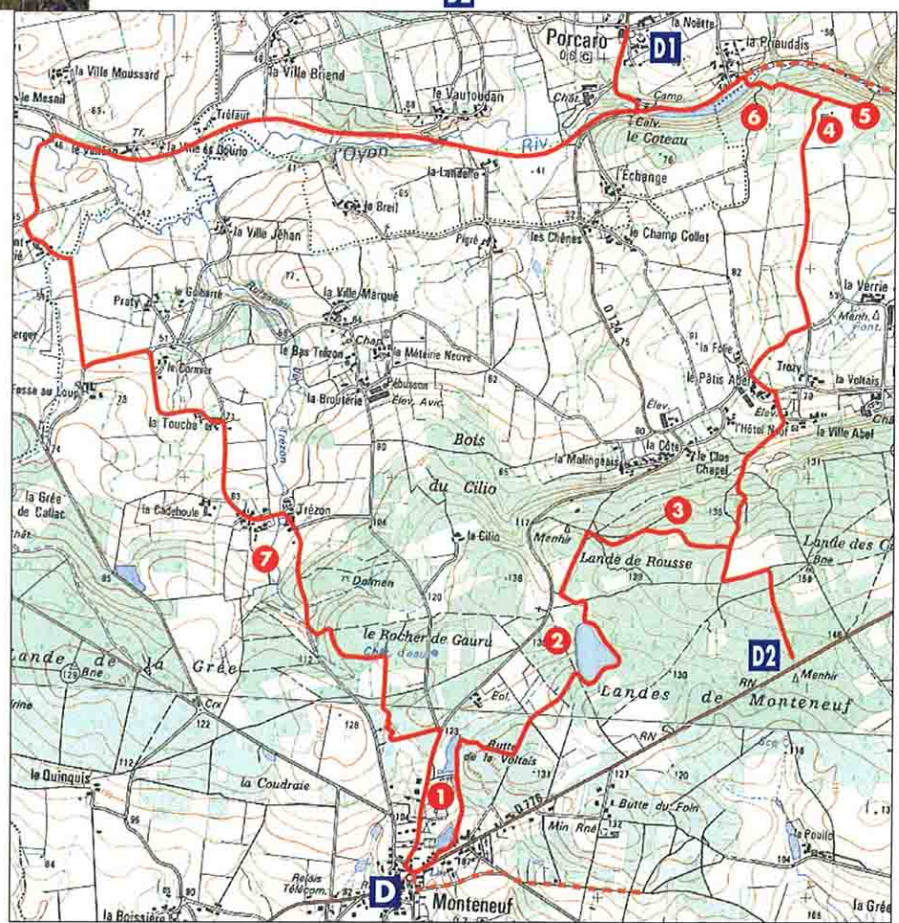
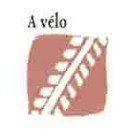
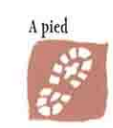


Circuit du Chaperon Rouge

 **15km**
 **4h00**
 **Balisage**
 **D** Départ de Monteneuf, à la Maison du randonneur
 **D1** Place de la mairie de Porcaro
 **D2** Parking du site des Pierres Droites



Carte n° 1019 Est/1020 Est - IGN © - Paris 2003 - Autorisation n° 41.0315



500 m



- | | | |
|----------------------------------|--------------------------------|---|
| 1 Etang du Chaperon Rouge | 4 Tombeau des Rochettes | D1 Oratoire de la madone des motards |
| 2 Etang de Queheon | 5 Tête de Gore | 7 Lavoir et Fontaine du Trézon |
| 3 La Loge Morinais | 6 Etang de la Priaudais | |

Circuit du Chaperon Rouge

1 ETANG DU CHAPERON ROUGE

L'origine du nom de ce petit plan d'eau proviendrait de la révolte des **Bonnets Rouges**, mouvement de révolte paysanne du **XVIIème siècle**, engagé contre les lois du **Roi Soleil**, très virulent dans le pays. Pourchassé dans tout le pays, l'un des révolutionnaires aurait, dit-on, séjourné quelques temps aux abords de ces lieux avant de disparaître. On y observe une pierre taillée en forme de siège.

2 ETANG DE QUEHEON

Si vous avez du temps, en contournant l'étang par le Nord, engagez-vous dans la tourbière sur la droite à la sortie. Vous aurez peut-être la chance d'y voir des **gentianes**, de la **drosera**, fleurs protégées et au moins **trois variétés de bruyère**.

3 LA LOGE MORINAIS

Allée couverte. Endroit idéal pour une pause surtout si les ajoncs sont en fleurs. En quittant ce lieu, toujours si le temps vous le permet, vous aurez la possibilité de vous rendre jusqu'au site des **Pierres Droites de Monteneuf** (départ possible D-2).



La Loge Morinais - Photo : P. Sentier

LA VALLEE DE LOYON

En vous dirigeant plein Nord, laissant derrière vous le site des Pierres Droites, vous avez un point de vue sur la vallée de l'OYON et de l'autre côté, vous apercevez les landes de Coëtquidan, la forêt de PALMPONT. Après avoir traversé une large zone agricole, vous découvrirez le **Tombeau des Rochettes** **4**, tertre tumulaire de l'âge de bronze. A droite, après ce lieu, quittez votre itinéraire pour un aller-retour (de 300 m). Vous découvrirez **la tête de Gore** **5**, émergence rocheuse remarquable par son abrupt, belvédère qui domine



Etang de La Priaudais - Photo : P. Sentier

le cours de l'Oyon. De retour sur le chemin, vous arriverez à **l'Etang de la Priaudais** **6** où la tranquillité du lieu vous invitera à en faire le tour et ainsi vous plonger dans la vallée de l'Oyon.

D1 Départ possible de Porcaro (place de la Mairie), vous êtes à l'endroit même où se déroule **le pèlerinage annuel, le 15 août, de la Madone des Motards**. A 500 m, vous découvrez "la vierge et la grotte" : petit sanctuaire des années quarante, réplique miniature où la Vierge Marie serait apparue à Bernadette Soubirou à Lourdes.

De retour sur l'ancienne voie ferrée, ne manquez pas le château de Porcaro sur votre droite (propriété privée). Fermes équestres de la «Landelle» (02.97.22.13.95) et du «Vautoudan» (02.97.22.19.17) spécialisées dans les chevaux de trait, proposent des balades accompagnées en selle ou en attelage, au rythme du cheval breton.

La traversée de la campagne jusqu'au **village de Trézon** **7** permettra, suivant la saison, de découvrir les champs de blé et les pommiers en fleurs. Ne manquez pas le four à pain (propriété privée), à droite au milieu du village ainsi que sa fontaine et son lavoir, c'est l'occasion de se rafraîchir.

--- Correspondances possibles avec le circuit de la Vallée de l'Oyon (Porcaro ou la Priaudais) et la boucle des Mégalithes (Pâtis Abel ou étang du Chaperon Rouge).



Office de Tourisme du Pays de Guer - Coëtquidan
 Place de la Gare - 56380 GUER
 Tél : 02 97 22 04 78 - Fax : 02 97 22 08 49
 E-mail : otguer@club-internet.fr

Photo de couverture : Rocher de Monteneuf - Photo : P. Sentier - Imp. de Brocéliande 56430 St. Léry